

POLSKI ZWIĄZEK NARCIARSKI

ŚWIADECTWO HOMOLOGACJI

NARCIARSKIEJ TRASY BIEGOWEJ:

LZD Krynica - Czarny Potok

STYL: klasyczny / dowolny 5 km
z możliwością skrótów dla: 1,3 km; 1,6 km; 2,5 km


Parametry trasy:	1,3 km	1,6 km	2,5 km
Długość:	1330 m	1640 m	2490 m
Kategoria:	D	D	D
Poziom zawodów:	FIS	FIS	FIS
Różnica poziomów (H) :	31 m	45 m	54 m
Największy podbieg (MC) :	27 m	27 m	30 m
Suma podbiegów (TC) :	45 m	60 m	89 m
Najniższy punkt:	613 m	613 m	613 m
Najwyższy punkt:	644 m	658 m	667 m

Trasa zostaje zatwierdzona jako zgodna z wymogami Narciarskiego Regulaminu Sportowego

i zarejestrowana pod numerem: **3/B/PZN/2021**

Termin ważności: **31.12.2026 r.**

Z upoważnienia Zarządu PZN:

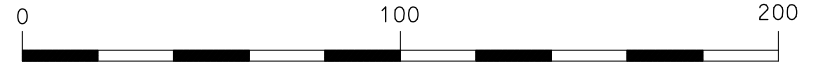

mgr inż. KRZYSZTOF HORECKI
DELEGAT TECHNICZNY - INSPEKTOR FIS
specjalista ds. tras i skoczni narciarskich
Zakopane os. Pardałówka 1/19
tel. +48 601 51 31 81

Zakopane 15.10.2021.

MAPA TRAS BIEGOWYCH

Leśny Zakład Doświadczalny - KRYNICA

SCALE 1:2000



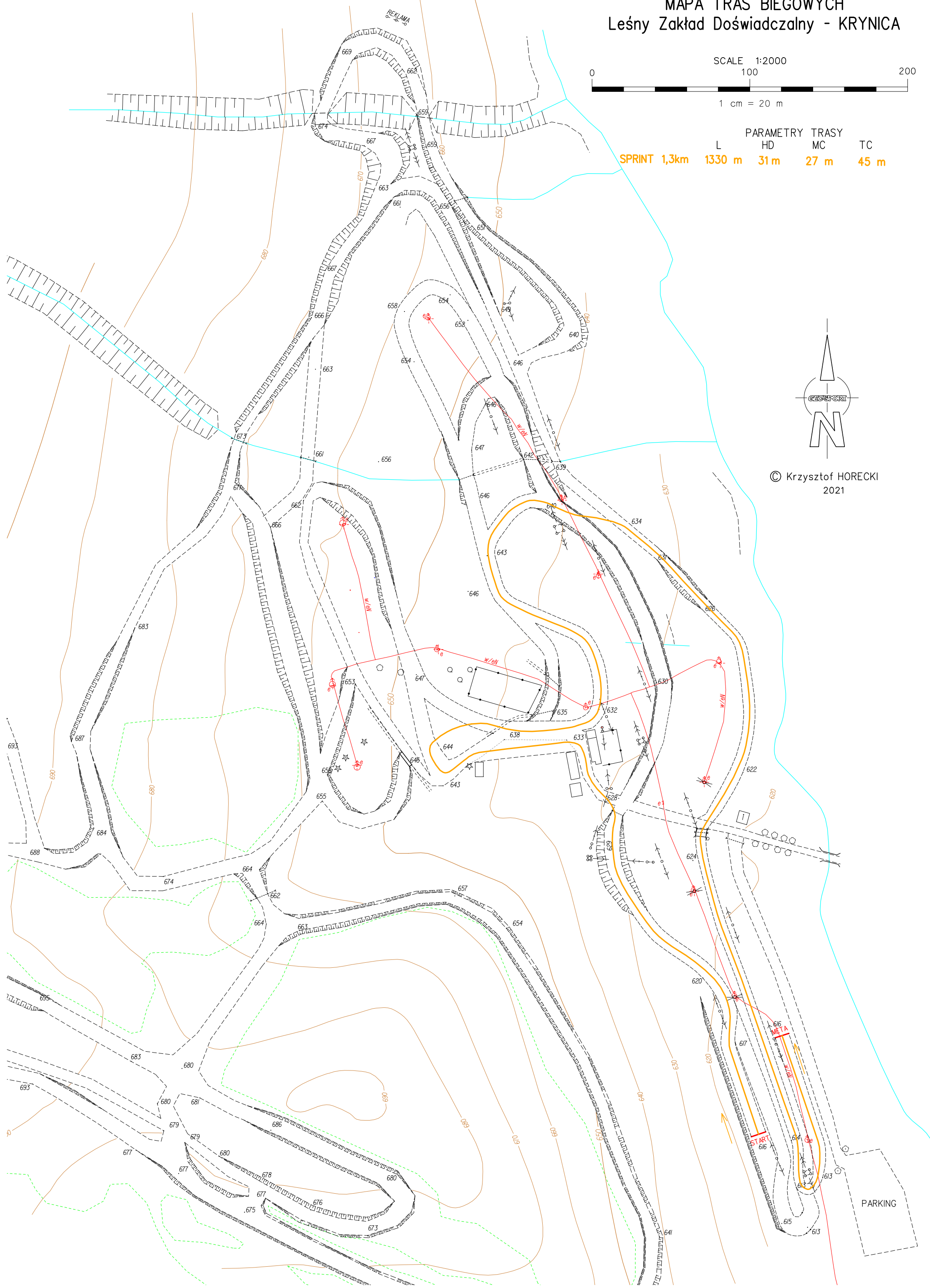
1 cm = 20 m

PARAMETRY TRASY

	L	HD	MC	TC
SPRINT 1,3km	1330 m	31 m	27 m	45 m



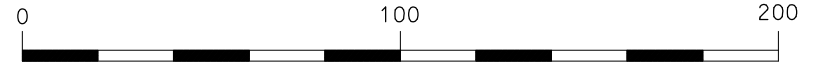
© Krzysztof HORECKI
2021



MAPA TRAS BIEGOWYCH

Leśny Zakład Doświadczalny - KRYNICA

SCALE 1:2000



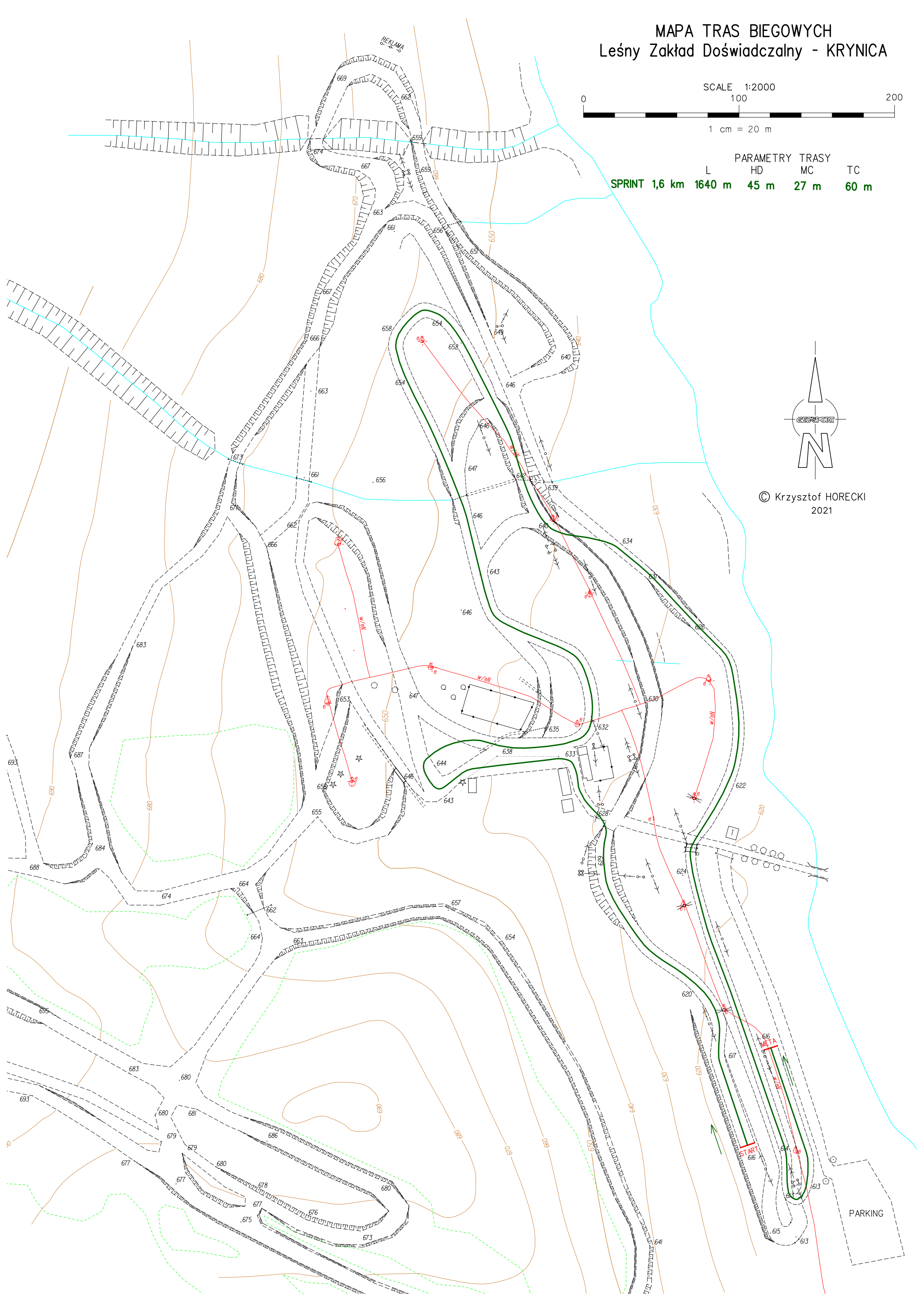
1 cm = 20 m

PARAMETRY TRASY

	L	HD	MC	TC
SPRINT	1,6 km	1640 m	45 m	27 m



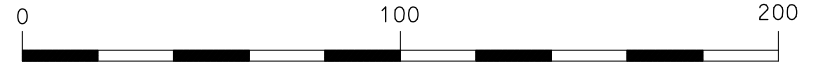
© Krzysztof HORECKI
2021



MAPA TRAS BIEGOWYCH

Leśny Zakład Doświadczalny - KRYNICA

SCALE 1:2000



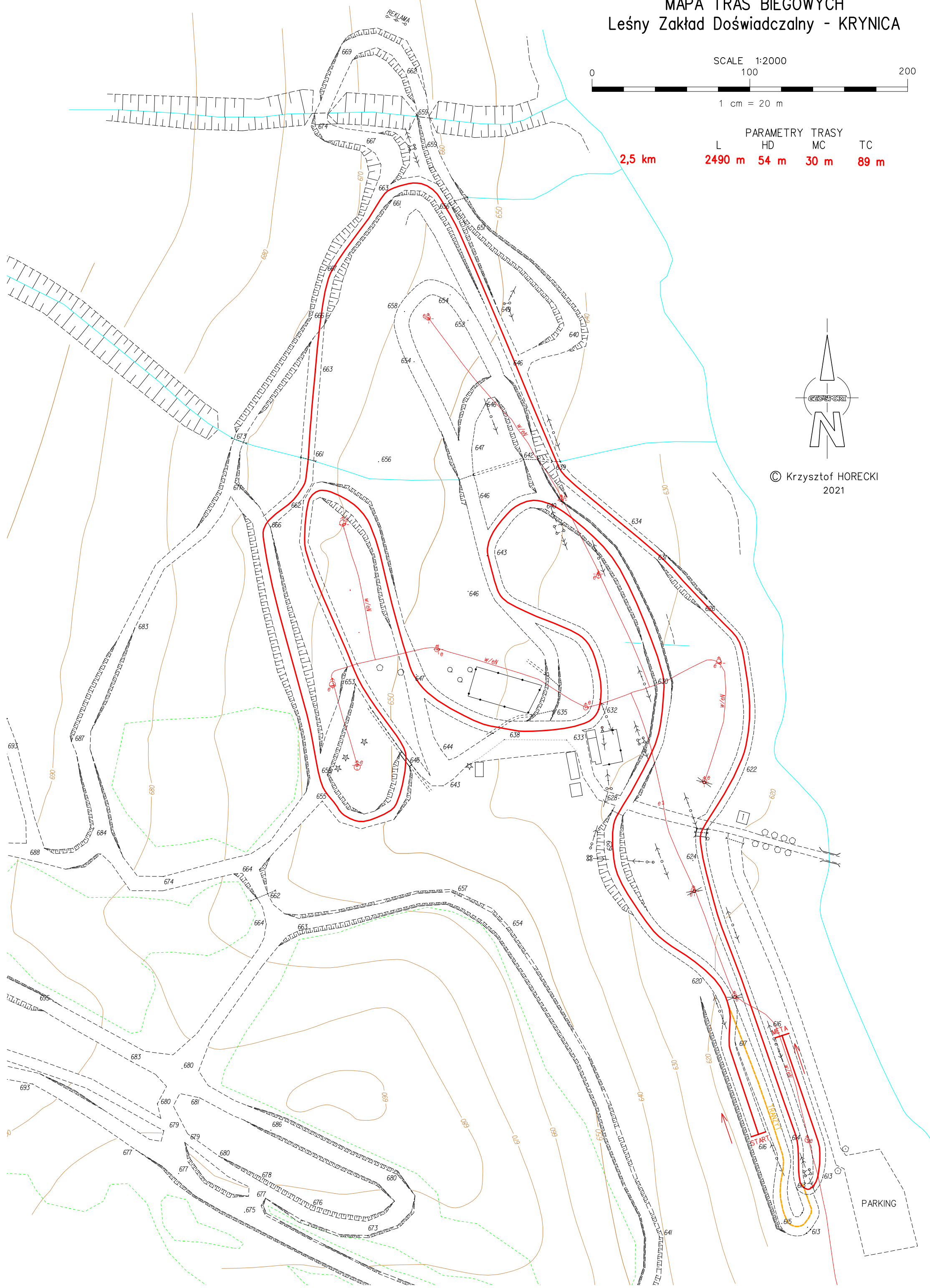
1 cm = 20 m

PARAMETRY TRASY

L	HD	MC	TC
2,5 km	2490 m	54 m	30 m
		89 m	



© Krzysztof HORECKI
2021



GEO-SPORT

Krzysztof Horecki

34-500 Zakopane, ul. Do Samków 10

Tel. +48 601 51 31 81

NIP 736-101-07-62

POLSKI ZWIĄZEK NARCIARSKI

ŚWIADECTWO HOMOLOGACJI

NARCIARSKIEJ TRASY BIEGOWEJ:

LZD Krynica - Czarny Potok

STYL: klasyczny / dowolny 5 km
z możliwością skrótów dla: 3,3 km; 3,75 km; 5 km


Parametry trasy:	3,3 km	3,75 km	5 km
Długość:	3240 m	3775 m	5070 m
Kategoria:	D	D	D
Poziom zawodów:	FIS	FIS	FIS
Różnica poziomów (H) :	61 m	74 m	100 m
Największy podbieg (MC) :	30 m	61 m	71 m
Suma podbiegów (TC) :	127 m	147 m	207 m
Najniższy punkt:	613 m	613 m	613 m
Najwyższy punkt:	674 m	687 m	713 m

Trasa zostaje zatwierdzona jako zgodna z wymogami Narciarskiego Regulaminu Sportowego

i zarejestrowana pod numerem: **3/B/PZN/2021**

Termin ważności: **31.12.2026 r.**

Z upoważnienia Zarządu PZN:

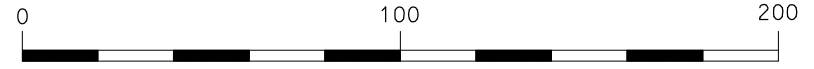

mgr inż. KRZYSZTOF HORECKI
DELEGAT TECHNICZNY - INSPEKTOR FIS
specjalista ds. tras i skoczni narciarskich
Zakopane os. Pardałówka 1/19
tel. +48 601 51 31 81

Zakopane 15.10.2021.

MAPA TRAS BIEGOWYCH

Leśny Zakład Doświadczalny - KRYNICA

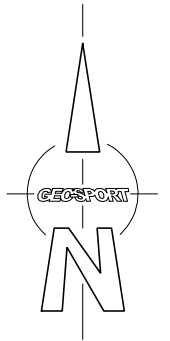
SCALE 1:2000



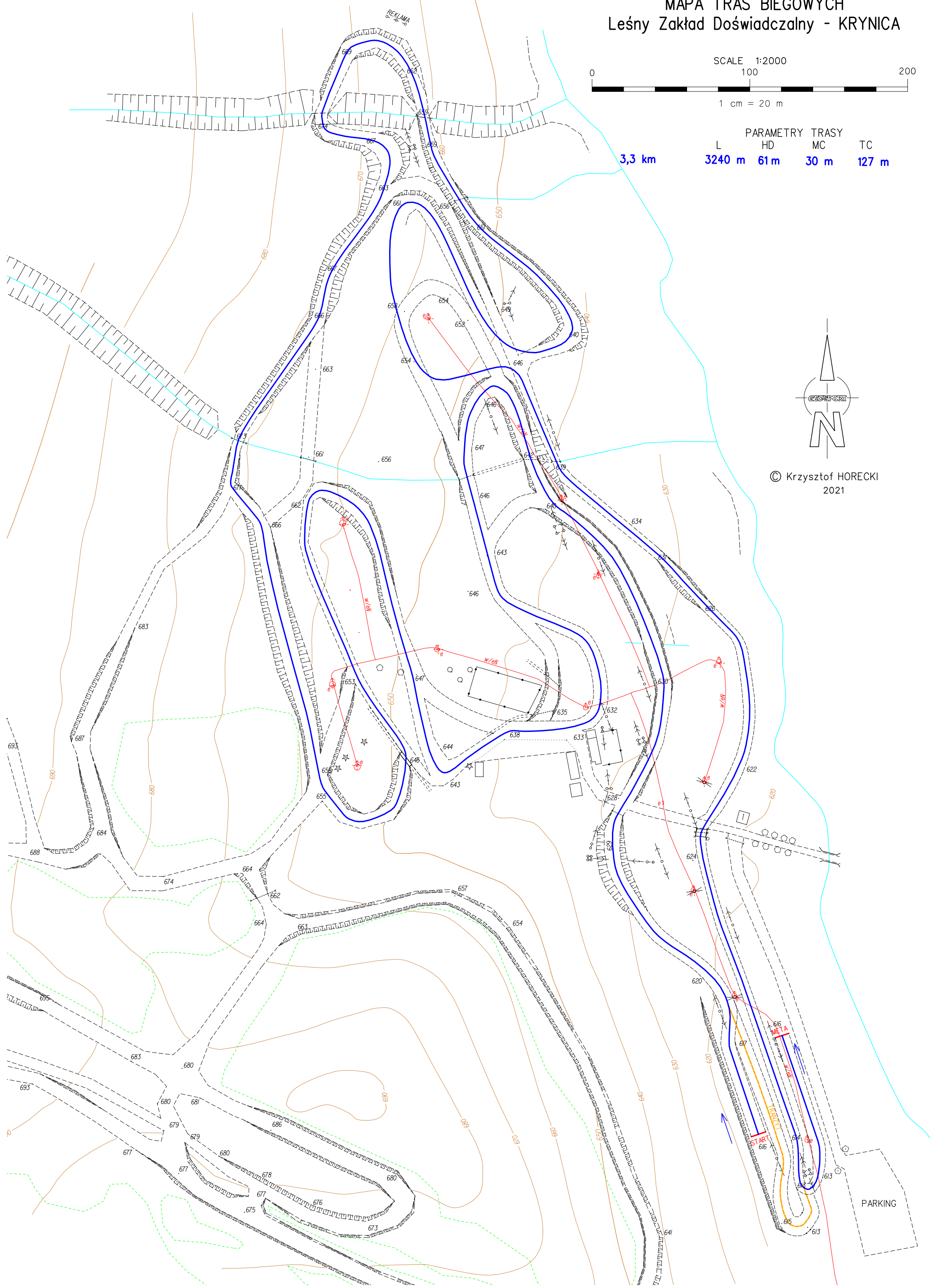
1 cm = 20 m

PARAMETRY TRASY			
L	HD	MC	TC
3240 m	61 m	30 m	127 m

3,3 km



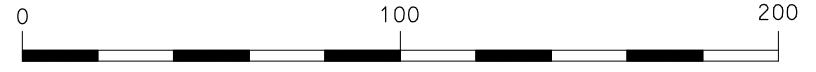
© Krzysztof HORECKI
2021



MAPA TRAS BIEGOWYCH

Leśny Zakład Doświadczalny - KRYNICA

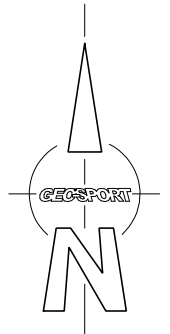
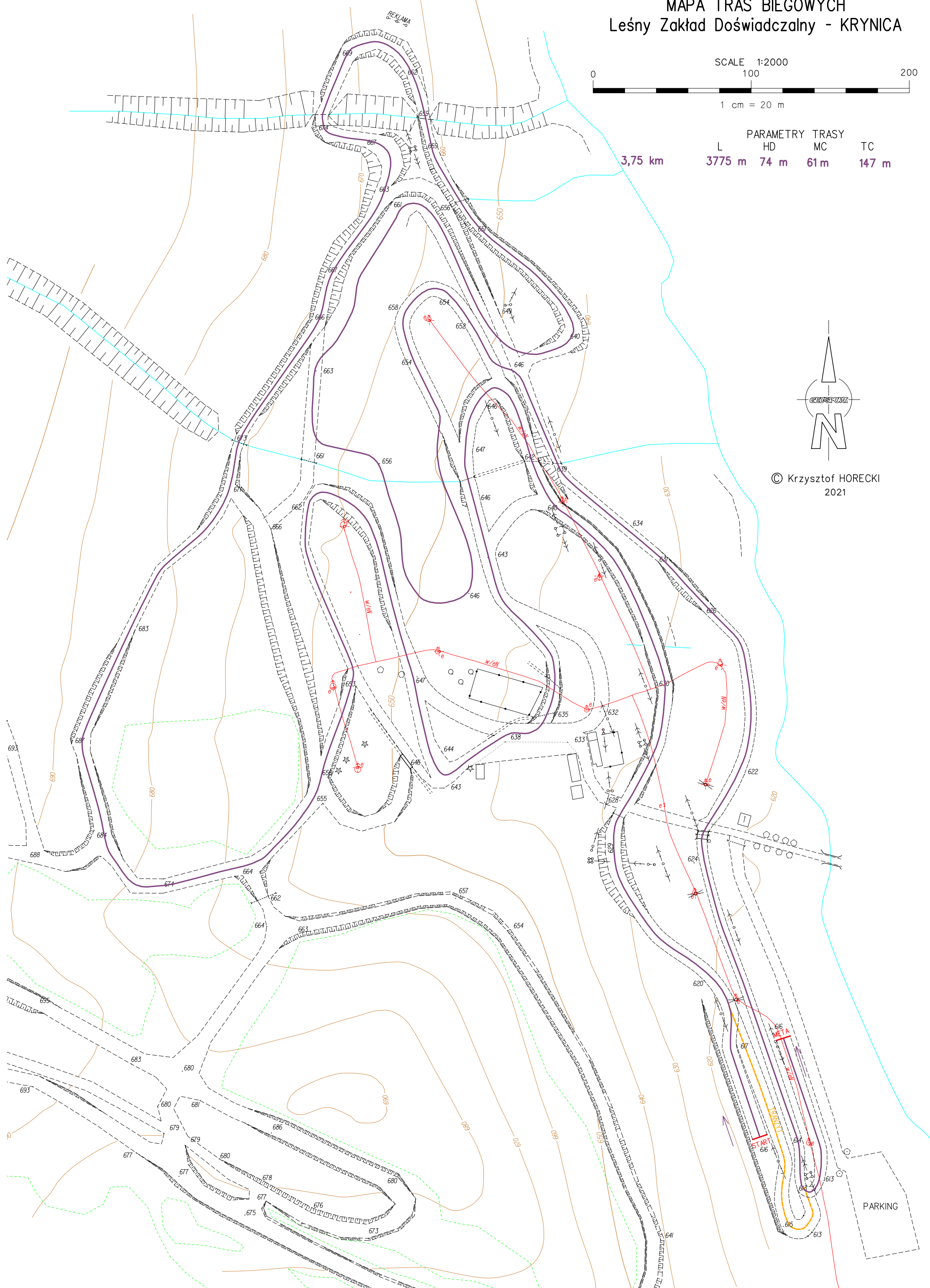
SCALE 1:2000



1 cm = 20 m

PARAMETRY TRASY

L	HD	MC	TC
37,75 km	74 m	61 m	147 m



© Krzysztof HORECKI
2021

MAPA TRAS BIEGOWYCH Leśny Zakład Doświadczalny - KRYNICA

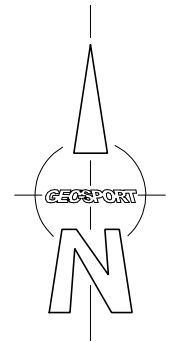
SCALE 1:2000
100

0 200

1 cm = 20 m

5,0 km

PARAMETRY TRASY			
L	HD	MC	TC
5070 m	100 m	71 m	207 m



© Krzysztof HORECKI
2021

